

Skogli Camping

Campingen ved foten av Rondane



På sykkel i Rondane

Sykling i Sollia

Skogli Camping ligger i naturskjønne Sollia med utsikt mot Rondane.

Fjellbygda ligger 700 moh. og har et tørt og varmt sommerklima, omgitt av en rekke stier og grusveier som innbyr til stisykling. Her er flate furumoer med reinmose, så vel som gode kjerreveier som tar deg opp på snaufjellet helt opp til 1180 moh.

1 På grusvei til Breisjøseter

Start/slutt: Sohlbergs plass.
Tur/retur: 24 km.
Høyeste punkt: 1180 moh.
Middels krevende.

Fin tur inn til Breisjøseter Turisthytte. Turen går på god grusvei, og for det meste i snaufjell. Du parkerer på P-plassen like sør for Atnasjø Kafe og sykler Gammelvegen nordover til skiltet avgrening mot Breisjøseter nedenfor Sjølisetra. Etter noen km på denne veien får du utsikt rett inn i Rondane og vil se motivet som Harald Sohlberg så da han malte nasjonalbildet "Vinternatt i Rondane". Etter ca. 5 km når du turens høyeste punkt på 1180 moh før det går jevnt nedover til turisthytta. Turisthytta er kjent for god mat og er verdt et besøk. Ønsker du å forlenge turen til fots anbefales en tur opp på Store Sølnekletten på 1827 moh. Turen opp fra turisthytta tar ca. 1.5 timer.



Utsikt fra Sjølisetra



Sohlbergs plass



Breisjøseter turisthytte

Skogli Camping
Finnstadveien 50
2477 Sollia

Tlf: 922 11 498
E-post: skoglicamping@gmail.com

www.skoglicamping.com



2 Gammelveien til Straumbu


Start: Kjør Fv. 27 nordover mot Folldal, og ta av mot Grimsdalen, og parker ved info skilt ca. 100 m etter avkjøringen.

Distanse 20 km.

Høyeste punkt: 800 moh.

Lett til middels krevende.

Turen går på gamleveien fra Fallet til Straumbu. Fin, gammel kjerrevei som var hovedveien fram til 1949. Veien går i relativt flatt terreng og er også egnet for barn. Etter ca. 500 m krysser du elva Grimsa på en gammel sprengverksbru fra 1870. Her er det også en fin gapahuk. De neste km er det store muligheter for å se elg på turen. Rett før Stodsbuøye ligger det en rekke mindre tjern og du får et mektig syn av Høgronden.



Du krysser Fv. 27 ved Stodsbuøye og følger den 300 m sørover, svinger av til venstre inn på gårdsvei og tar så av til høyre igjen etter 20 m. Du er nå inne på Gammelveien igjen og vil også se en info-tavle her om veien. Herfra går veien forholdsvis høyt oppe i dalsiden med veldig god innsikt inn i Rondane. Det er flere muligheter til å avbryte turen på tur sørover å sykle ned på Fv. 27. Turen slutter på Straumbu rasteplass. Her er det både brus og is å få kjøpt. Hva med å prøve hengebrua ved Straumbu, kanskje kommer det en kano forbi også.



Utsikt mot Store-Elgvasshøe



Grimsa




Hengebru ved Straumbu

4 På tur til Ljørbuga i Voldalen

Start: Skogli Camping
Tur/retur: 9 km.
Høyeste punkt: 920 moh
Middels krevende til å begynne med, så til dels krevende tur.

Du starter på Skogli Camping og sykler langs Hamnbekken. Første delen går på en delvis igjengrodd tømmerveg.

Ved denne bekken har det til sammen vært tre sagbruk, og de to eldste var drevet av vannkraft. Ser du godt etter vil du se rester etter den ene. Etter hvert kommer du til et gjerde, her tar du opp bakken til høyre, og etter hvert så krysser du Fv. 27 og fortsetter videre på Hamn-sætervegen. Har du med barn, kan det være lurt å sette igjen sykkelen her, da veien videre er steinete, men sykkelbar med offroader. Etter hvert kommer du opp på snaufjellet, og her kan du parkere sykkelen og gå opp på Søre Vola, 987 moh. Herfra er det god utsikt over hele Atnbrua, mot Rondane, Alvdal Vestfjell, Sollifjellet og Venabygdsfjellet.

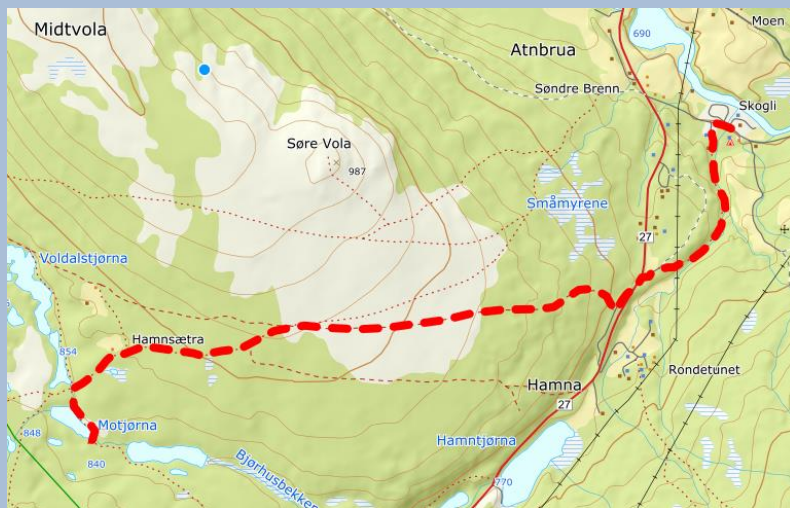


Søre Vola

Veien fortsetter nå videre over snaufjellet ned i den mer frodige Voldalen, og til venstre forbi Hamnsæter, og like etterpå i bunn av bakken tar du til venstre over en grasslette og kommer til Ljørbuga i Voldalen.

Ljørbuga ha grue i midten, og noen enkle benker langs veggene gjør det mulig og overnatte. Ønsker du å ligge i hengekøye er det trær rundt hytta som er egnet for det.

Det er flere tjern i dette området med fisk. Fiskekort kan kjøpes på campingen.



Ljørbuga




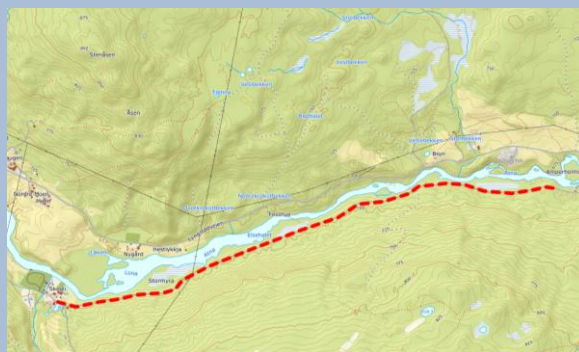
Rypejakt, for info se www.sollia-fjellstyre.no

5 Barnetur til Gapahuken

Start: Skogli Camping
Tur/retur: 6 km.
Høyeste punkt: 700 moh
Lett og barnevennlig tur.

Du starter på Skogli camping og sykler på god grusvei langs Atna elva. Det er skiltet til Gapahuken.

Veien er totalt 7 km lang, og stanser der hvor en går opp til Finnsjøen. Veien er fast og fin med få stigninger, godt egnet for sykkelvogn, og følger elva hele veien. Det er en del stryk i elva og de hører du godt når du sykler. Det er kort avstand ned til elva hvis en ønsker å fiske. Etter 3 km kommer du til en gapahuk på venstre side av veien. Gapahuken ligger litt høyere enn elva, og med god utsikt over elva og Amperholmen. Gapahuken har benker og bål plass.



God grusvei



Utsikt over Lona



Elgen har sin faste vade plass rett nedenfor campingen

Skogli Camping
Finnstadveien 50
2477 Sollia

Tlf: 922 11 498
E-post: skoglicamping@gmail.com

www.skoglicamping.com

 skoglicamping

6 På tur til Dørålseter

Start: Kjør Fv. 27 nordover mot Folldal, og ca. 30 km fra campingen er det skiltet mot Dørålseter på venstre side. Parker her.
Høyeste punkt: 1050 moh.
Distanse: Tur/retur 24 km.
Lett tur med lite stigning.

Dørålen skjærer seg inn gjennom Rondane fra Nord-Atndalen, og gir en lett adkomst til Rondanemassivet fra nordøst-siden.

Veien innover er fin grusvei som er lett å sykle, og svinger seg mellom flere mindre tjern. Terrenget er åpent med mose, reinlav og litt glissen bjørkeskog.

Dørålen landskapsvernområde ble opprettet i 2003 bl.a. for å ivareta et fjellområde som utgjør en del av leveområdene for villreinen. Viktige trekkleder for villreinen krysser Dørålen og Dørålsveien.

Området har tydelig spor etter istiden, med enorme grusavsetninger som danner flere kilometer lange horisontale terskler i terrenget.

Veien stopper ved de to turisthyttene, Nedre og Øvre Dørålseter Turisthytte, som er åpne for servering fra midten av juni til midten av september. Her har du god utsikt til Høgronden, Midtronden og Digerronden, alle på over 2000 moh.

Senhøsten 1944 styrtet et tysk JU-52 transportfly i nordveggen av Midtronden. En del av vrakrestene er samlet i Vidjedalsbotn sammen med en minnestøtte med navnene på de omkomne. For ytterligere informasjon om dette, eller krigen i Sollia, anbefales et besøk i Sollia Krigshistoriske Museum, Amperhaugen gård, ved Atnbrua. @SolliaKrigshistoriske



7 På tur i Grimsdalen

Grimsdalen er en seterdal som strekker seg fra Fallet ved Fv. 27 og til Dovre i Gudbrandsdalen, til sammen 45 km med lettsykklet, tilnærmet flat grusvei. Her ligger det flere setrer, og Grimsdalshytta som har både servering og overnatting (DNT).

Haverdalsseter

Parker ved bommen der Grimsdalsvegen begynner å gå ned til Dovre. En tur inn den 17 kilometer lange blindveien til Haverdalsseter er verdt turen. Her er det seterdrift slik det var for 100 år siden, rømme og brunost fra eget mikroysteri. De har overnattings-muligheter og en meget populær thai buffet på lørdager i sommersesongen.

Navnet Haverdalen betyr «bukkedalen» og i et område med så mye villrein er det ikke vanskelig å forstå hvorfor. En skal ikke gå langt fra setra før en finner rester etter gamle dagers fangstanlegg for rein. Fra tiden før svartedauen i 1349 er det også et annet anlegg i Haverdalen som er interessant. Ved veien et par kilometer før setra er det rester etter dette.



Haverdalsseter



Haverdalen



Grimsdalshytta

Grimsdalsgruva

Parker ved avkjøringen til Tollevshaugen, og sykle den 4 km lange turen inn til nedlagte gruver. Rester av gruvetårn finnes fortsatt. Herfra er det en lett sykkelveg på 10 km over til Follidal.



Grimsdalsgruva



Gruvelistien

Skogli Camping
Finnstadveien 50
2477 Sollia

Tlf: 922 11 498
E-post: skoglicamping@gmail.com

www.skoglicamping.com

